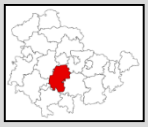

Ilm-Kreis

Demografischer Steckbrief

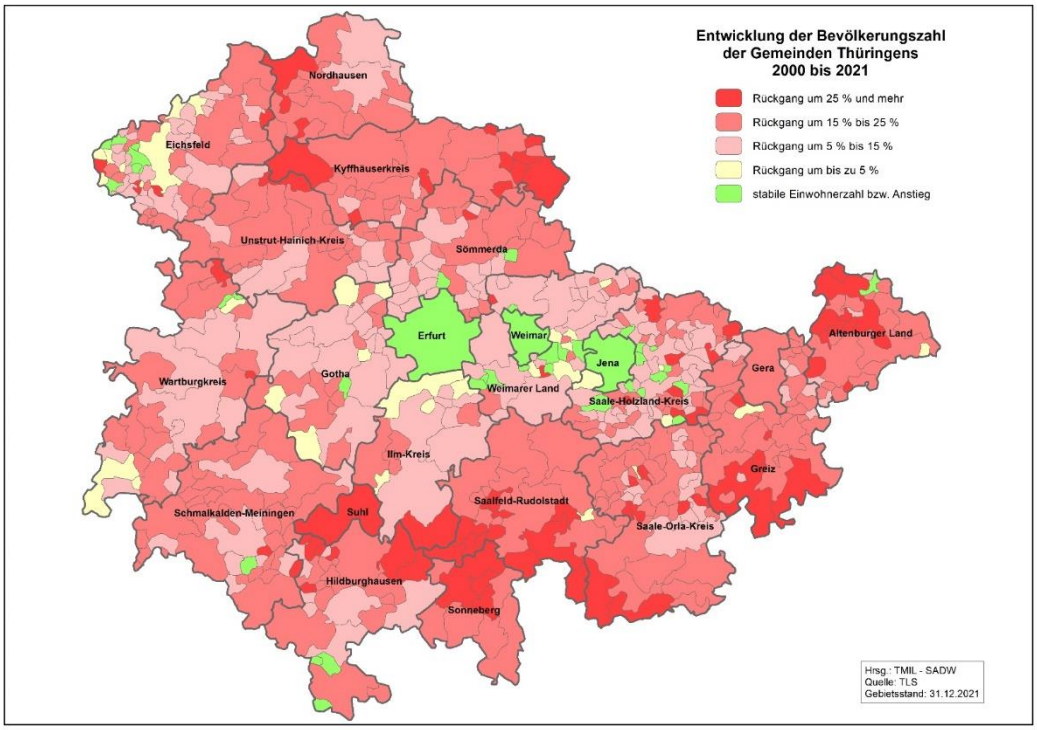

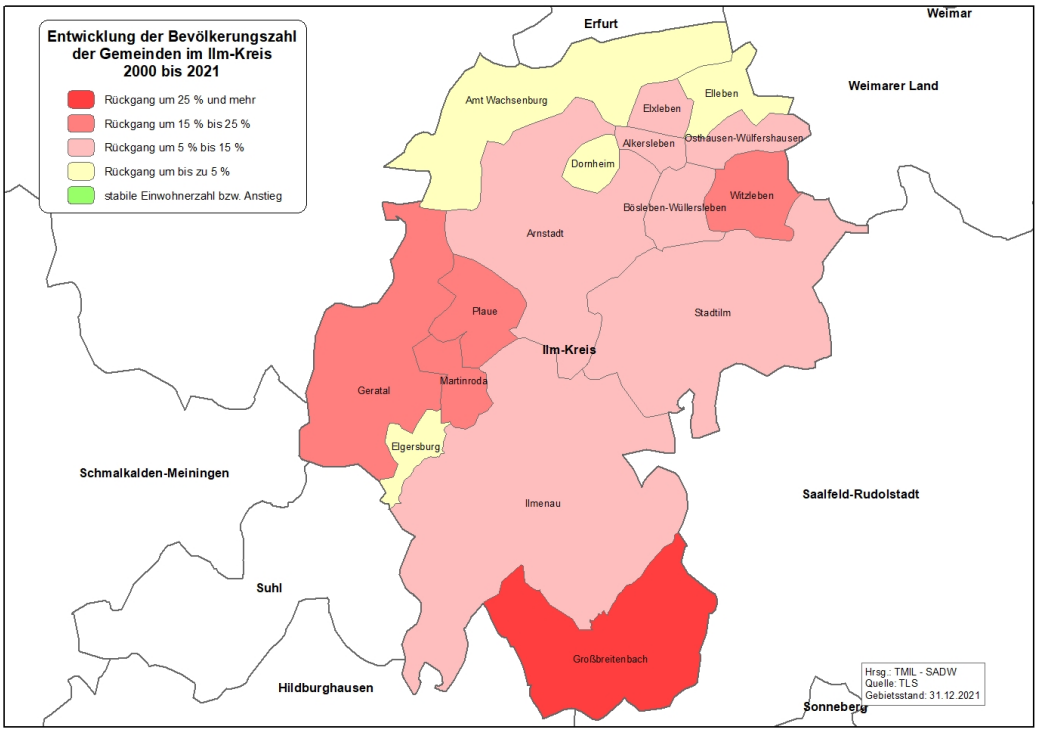

SERVICEAGENTUR DEMOGRAFISCHER WANDEL

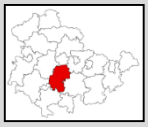

Ilm-Kreis

Demografischer Steckbrief

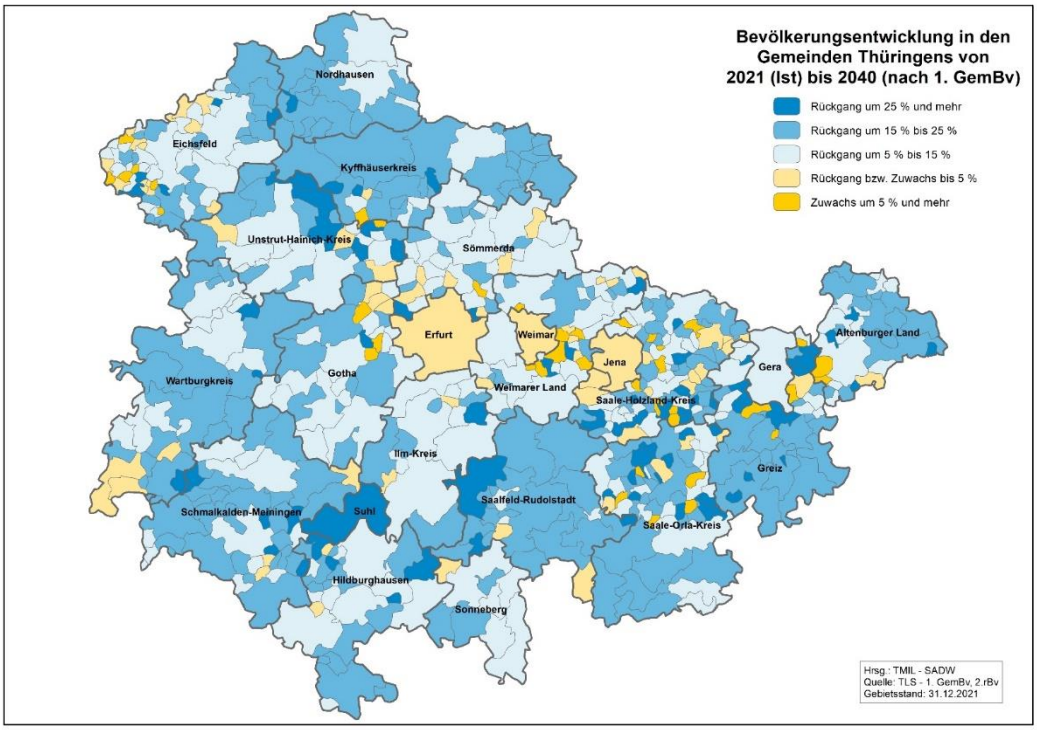

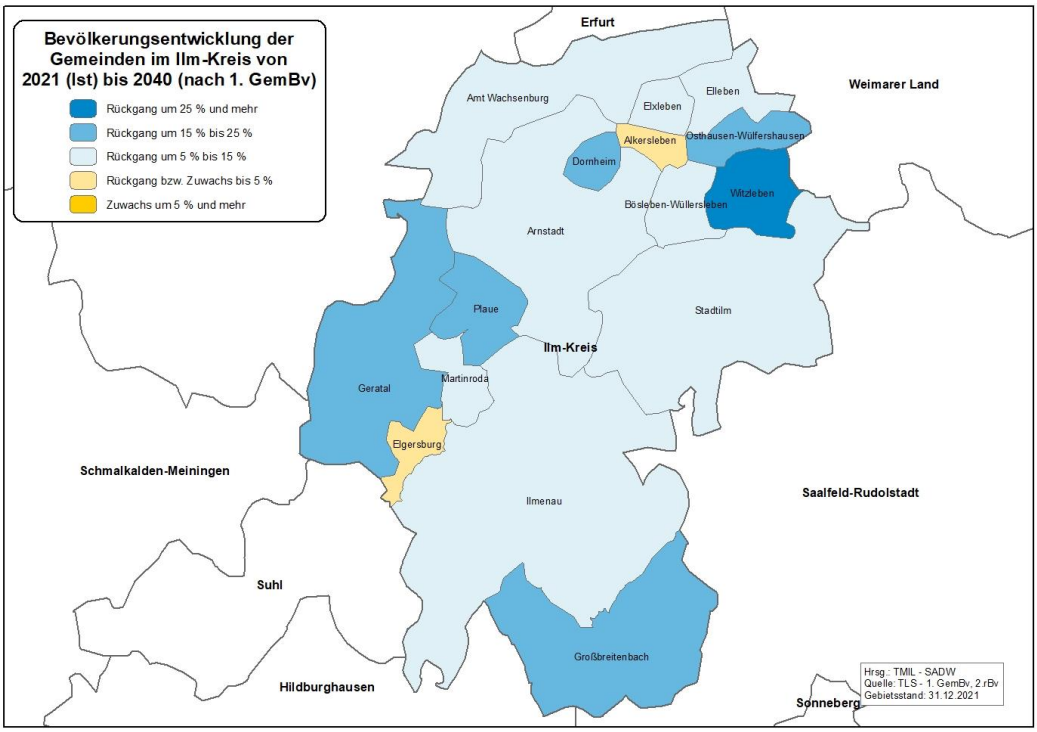

SERVICEAGENTUR DEMOGRAFISCHER WANDEL

Ilm-Kreis

Demografischer Steckbrief

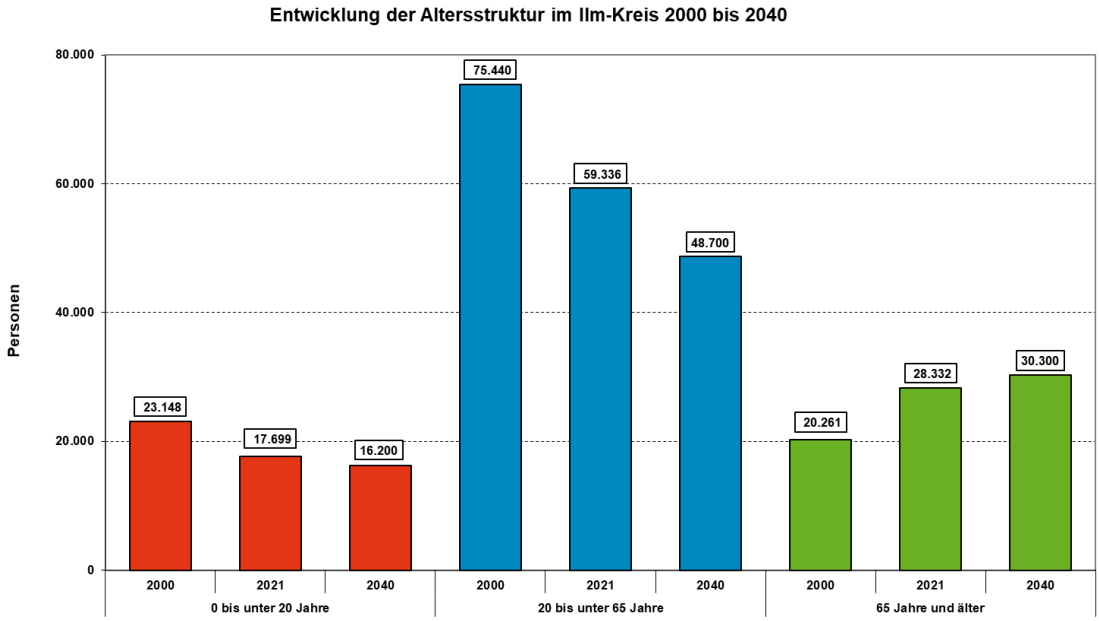

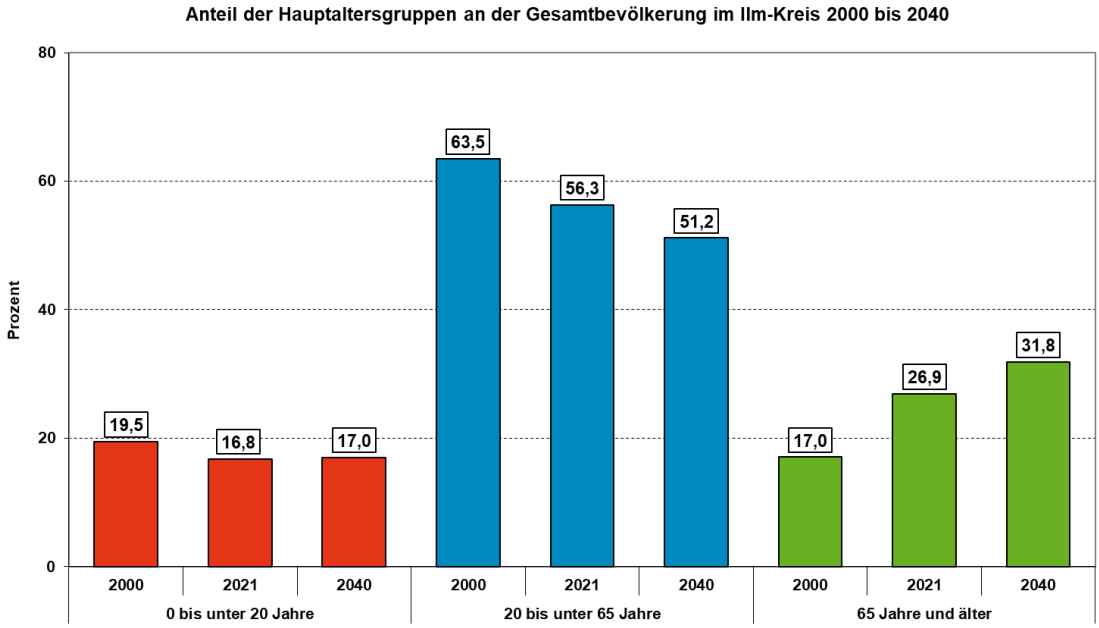

SERVICEAGENTUR DEMOGRAFISCHER WANDEL

Ilm-Kreis

Demografischer Steckbrief

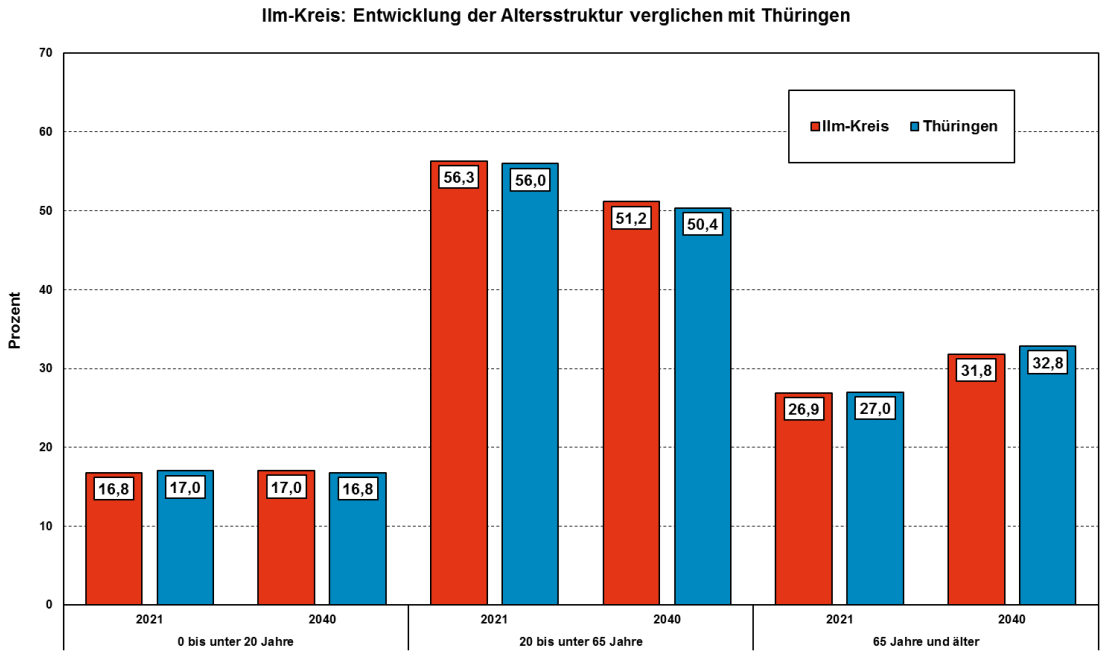

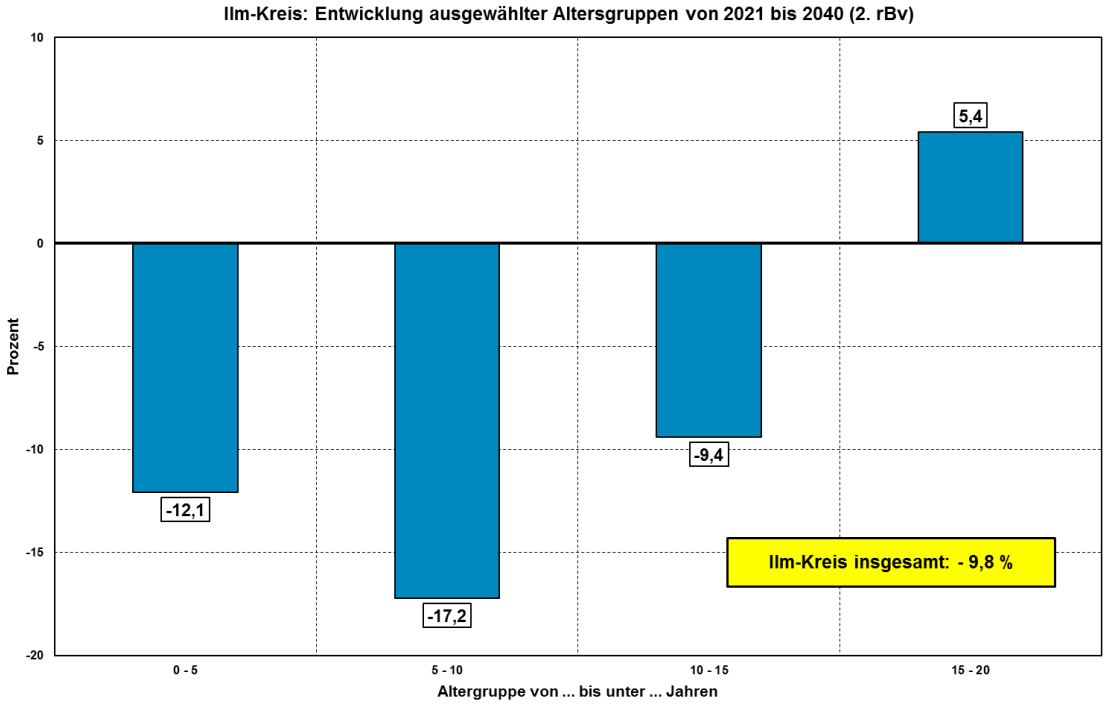

SERVICEAGENTUR DEMOGRAFISCHER WANDEL

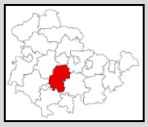

Ilm-Kreis

Demografischer Steckbrief

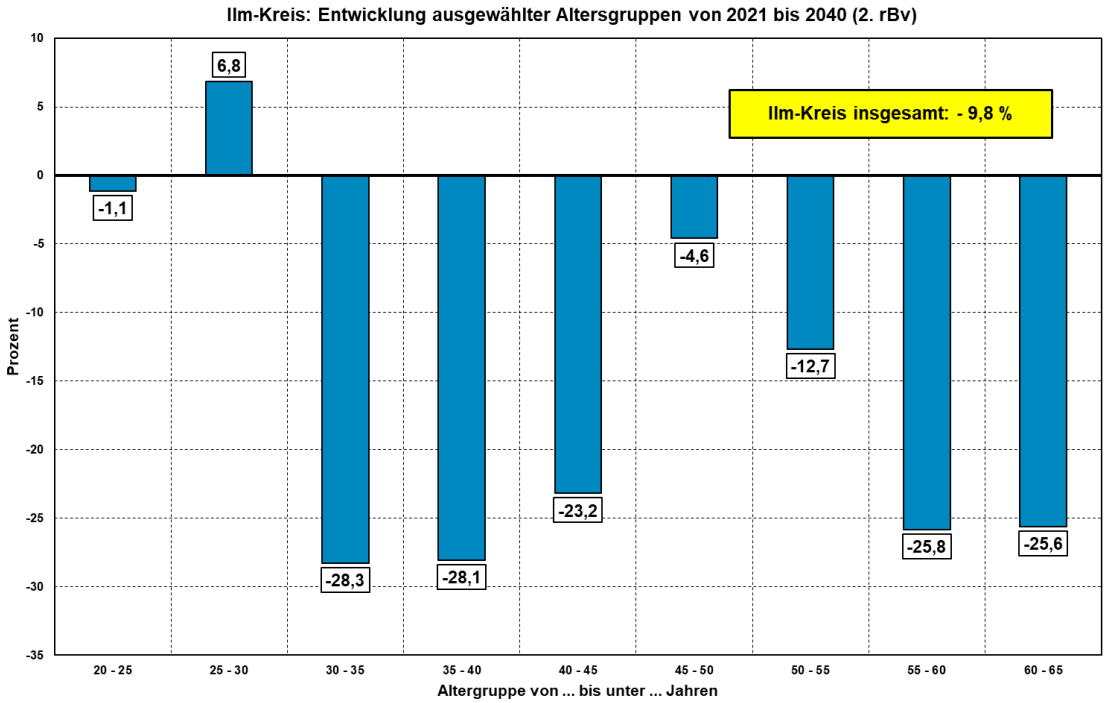

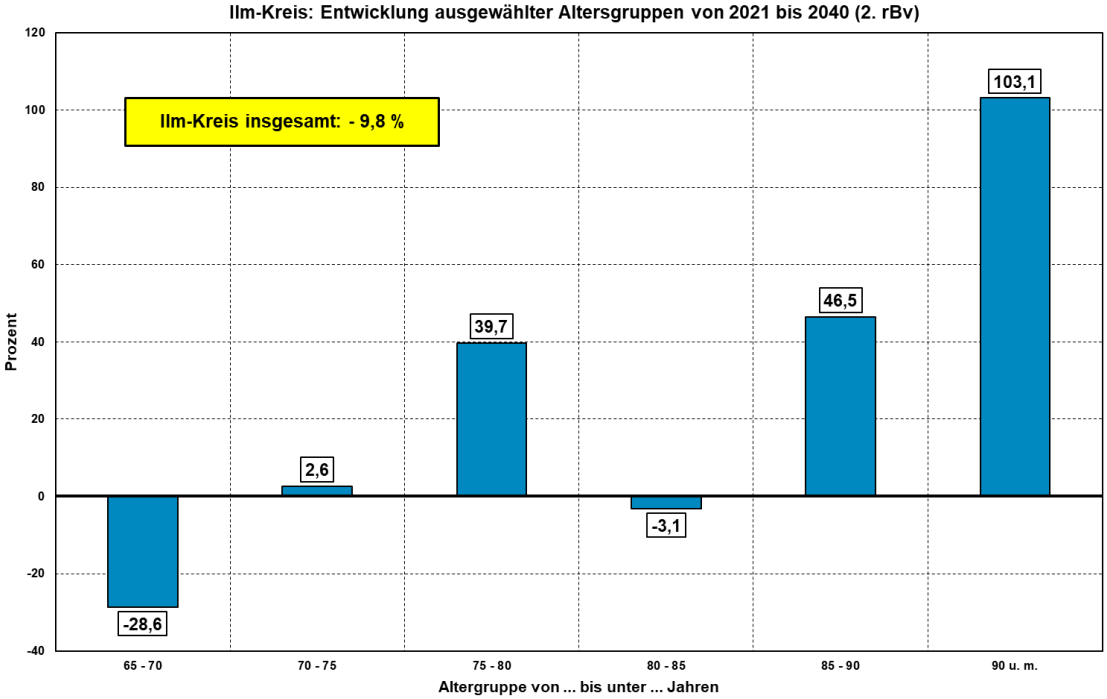

SERVICEAGENTUR DEMOGRAFISCHER WANDEL

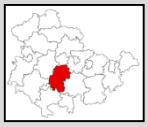

Ilm-Kreis

Demografischer Steckbrief

Quotienten der Bevölkerungsstruktur im Ilm-Kreis 2021 und 2040

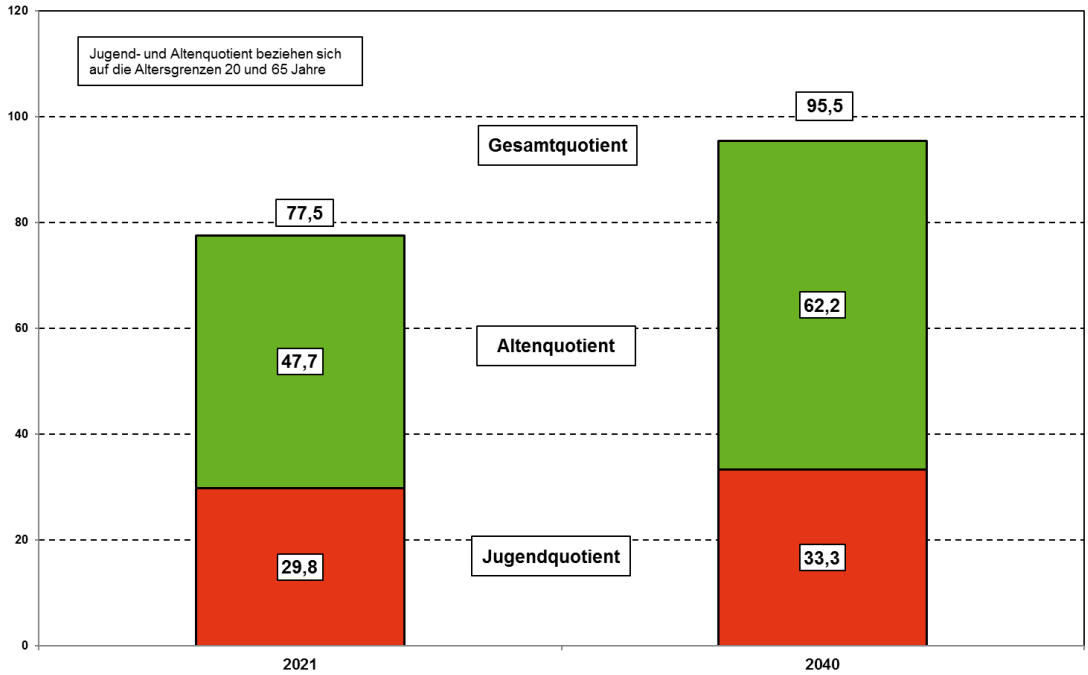

Natürliche Bevölkerungsentwicklung und Wanderungen im Ilm-Kreis 2000 bis 2021

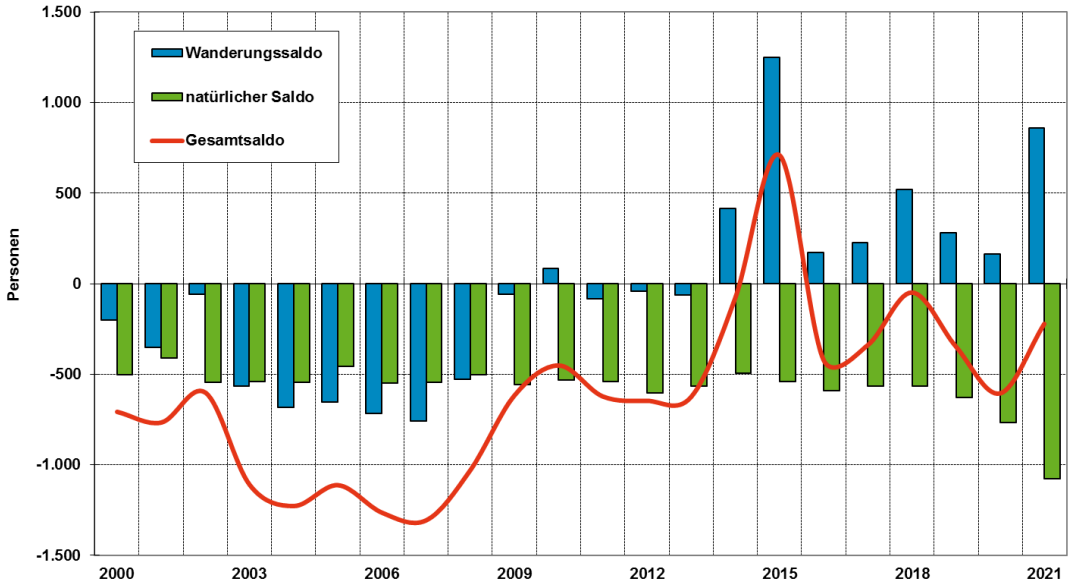

SERVICEAGENTUR DEMOGRAFISCHER WANDEL

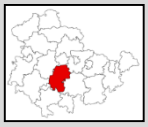

Ilm-Kreis

Demografischer Steckbrief

Ilm-Kreis

Einwohner

Ist					2.rBv			
2000	2005	2010	2015	2021	2025	2030	2035	2040
118.849	114.318	109.926	107.398	105.367	104.040	100.790	97.790	95.090

Einwohnerentwicklung

		2000 bis 2021	2021 bis 2040
Ilm-Kreis	**absolut**	-13.482	-10.277
Ilm-Kreis	**relativ (%)**	-11,3	-9,8
Thüringen		-13,3	-11,7

Durchschnittsalter

	2000	2010	2021	2040
Ilm-Kreis	42,3	46,1	47,3	49,1
Thüringen	41,9	46,0	47,6	49,6

Einwohnerdichte (EW pro km²)

Ilm-Kreis	131
Thüringen	130

Einwohnerentwicklung nach Gemeindegrößenklassen (1.GemBv)

Größenklasse (Einwohner)	Anzahl Gemeinden	Einwohner 2021	Einwohner 2040	Entwicklung absolut	Entwicklung (%)
bis unter 1.000	7	4.069	3.460	-609	-15,0
1.000 bis unter 2.000	3	4.370	3.770	-600	-13,7
2.000 bis unter 5.000	0	0	0	0	0,0
5.000 und mehr	6	96.928	86.440	-10.488	-10,8
gesamt	**16**	**105.367**	**93.670**	**-11.697**	**-11,1**

Anmerkung: Die Differenz bei den vorausberechneten Werten für 2040 zwischen der 2.rBv und der 1.GemBv ist durch Rundungen bei der Berechnung sowie das unterschiedliche Basisjahr bedingt.

SERVICEAGENTUR DEMOGRAFISCHER WANDEL